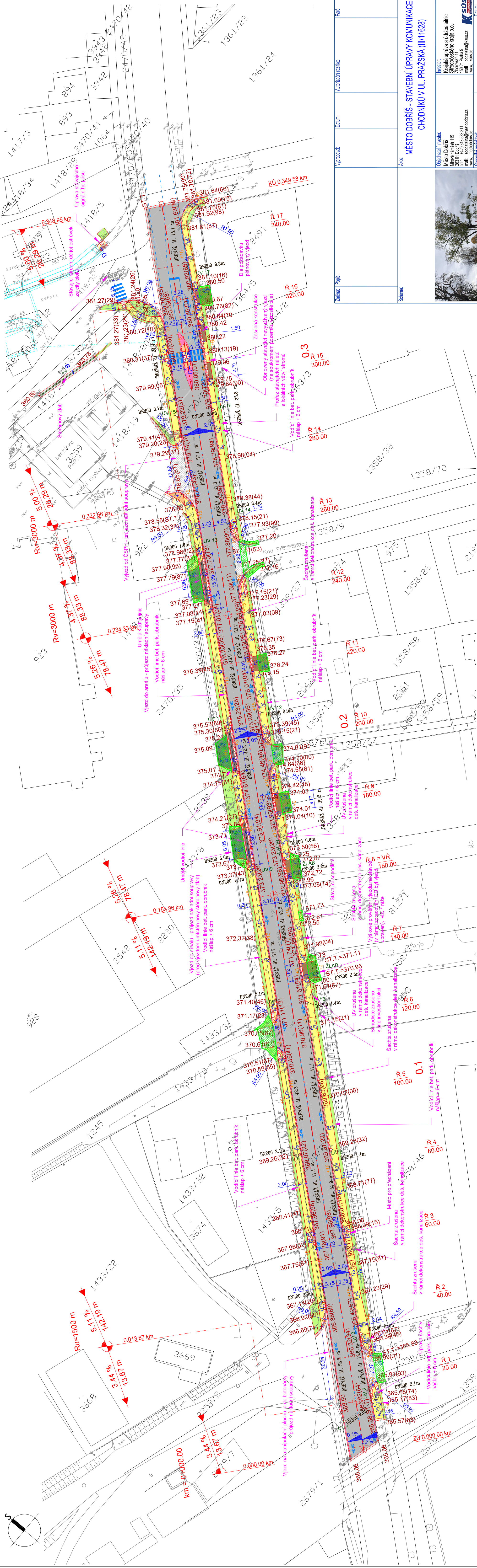































Přehledná situace



Znění: Popis:	Vypracoval: Datum: Autorizaci razítko: Patec:
Schéma:	<p>MĚSTO DOBRŠ - STAVEBNÍ ÚPRAVY KOMUNIKACE A CHODNÍKŮ V UL. PRAŽSKÁ (III/11628)</p> <p>Aut.: _____</p>
	<p>Investor: Město Dobruška Mírové náměstí 19 102 01 Dobruška tel.: +420 316 533 311 fax: +420 316 533 311 e-mail: sp@stadlabimirostobors.cz www.mirostobors.cz</p> <p>Objednatel: Město Dobruška Mírové náměstí 19 102 01 Dobruška tel.: +420 316 533 311 fax: +420 316 533 311 e-mail: post@kds@kus.cz www.kus.cz</p> <p>Projekce: Město Dobruška Mírové náměstí 19 102 01 Dobruška tel.: +420 316 533 311 fax: +420 316 533 311 e-mail: sp@stadlabimirostobors.cz www.mirostobors.cz</p> <p>2020 015</p> <p>ZSK číslo:</p> <p>01/2023</p> <p>Datum:</p>
<p>Super PD:</p> <p>DPS</p> <p>Dokumentace pro provádění stavby</p> <p>Podpis:</p> <p>Souhradníkový systém S-JTSK</p>	<p>Část / prose: D</p> <p>Starší objekt:</p> <p>Výškový systém Bvp</p> <p>Výškový systém S-JTSK</p> <p>2020 015</p> <p>ZSK číslo:</p> <p>01/2023</p> <p>Datum:</p>

	Zaměření stávajícího stavu objektu a okolí
	Katastrální mapa
	Geodetické značky z digitálního zaměření

LEGENDA:							
	Komunikace SKLADBA 1 - povrch - asfaltový		Chodníková plocha - předláždění SKLADBA 3 - povrch - betonová dlažba		Silniční betonový obrubník, 150 x 250 (150 x 150) mm		Kanalizační šachta - rušená
	Komunikace - úprava obrusné a ložné vrstvy		Úpravy pro slabozraké a nevidomé SKLADBA 2 a 3 - povrch - betonová dlažba		Parkový betonový obrubník, 80 x 250 mm		Připojky uličních vpustí DN 200
	Komunikace - napojení přes odskoky na stávající stav SKLADBA 1 - povrch - asfaltový		Kačírček - štěrkodrt' tl. 10 cm		Parkový betonový obrubník, 50 x 200 mm		Uliční vpust - rušená
	Komunikace - kamenná přídlážka SKLADBA 1A - povrch - kamenná dlažba		Nezpevněná krajnice - štěrkodrt' tl. 10 cm		Výška náslapu na silniční nebo parkové betonové obrubě		Úpravy řešené v jiné investiční akci - "MĚSTO DOBRŠÍ - STAVEBNÍ ÚPRAVY KOMUNIKACE V ULICI BREZOVÁ"
	Vjezd SKLADBA 2 - povrch - betonová dlažba		Zeleň - ohumusování tl. 20 cm		Podchodníková uliční vpust - nová		Liniový odvodňovací prvek - žlab
	Vjezd SKLADBA 2A - povrch - betonová dlažba (zesílená konstrukce)		Vodorovné dopravní značení		Uliční vpust - nová		Odvodnění pláně (drenáž) DN 150
	Chodníková plocha SKLADBA 3 - povrch - betonová dlažba		Chodníková plocha - úprava obrusné vrstvy SKLADBA 3A - povrch - asfaltový		Uliční vpust - upravovaná		Neuznatelné náklady

POZN:

- V rámci zpracování DPS došlo k rekonstrukci stávajícího vjezdu na pozemek č. 1338/75. V totoho vjezdu je nutné před pokládání obuv provést výskové a směrové proměnění. Následně za účasti AD, TDI a stavebnictví budou sanovány příjdné zjezd. Předpokládá se úprava příhozi sklonu na průběžném chodniku ve smru do komunikace, zmenšení úpravy vjezdu na pozemek č. 1338/75. Vzhledem k tomu, že se jedná o pozemek, který je vručen do povrchové zrnky (vod. soupa, kan. sachtý) již zušený a nebo nahrazený novými.

Všechny betonové dlažby budou bez fazeb